







PLAN D'URBANISME

LES MILIEUX NATURELS





Localisation des milieux naturels d'intérêt écologique de L'Isle-Verte

Plan 14-A





Légende

-  Refuge d'oiseaux migrateurs
-  Réserve nationale de faune de la baie de L'Isle-Verte
-  Réserve naturelle de l'île aux Pommes
-  Aire de concentration d'oiseaux aquatiques

Réseau routier

-  Autoroute
-  Nationale
-  Route secondaire
-  Rue pavée

Repère

-  Cours d'eau
-  Limites municipales
-  Périmètre d'urbanisation
-  Chemin de fer

1: 50 000

